



Vorarlberg
unser Land

MOBILITÄT SERHEBUNG VORARLBERG 2023

Gemeindeforum Mobilität, 19.11.2024

DI Patricia Alge | Land Vorarlberg, Abteilung VIa – Verkehrsplanung



Ø 2,26
Personen/HH
2017 = 2,32



35 % Einpersonen-
Haushalte
2017 = 33 %



32 % besitzen eine Öffi
Zeitkarte
2017 = 28 %



99 % der HH erreichen
Bushaltestelle in 5
Minuten Gehzeit



66 % der HH erreichen
Bahnhaltstelle in 18
Minuten Gehzeit



77 % der HH
besitzen Fahrrad



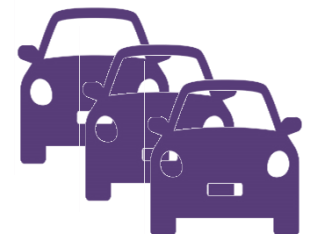
45 % der HH
besitzen e-Bike
2017 = 20%



61% der HH
besitzen
1 PKW



23% der HH
besitzen
2 PKW



3% der HH besitzen
3+ PKW

87 % der Haushalte besitzen mindestens 1 PKW

MOBILITÄTSKENNGRÖSSEN



87,8 % Außer Haus Anteil*
2017 = 89,9 %



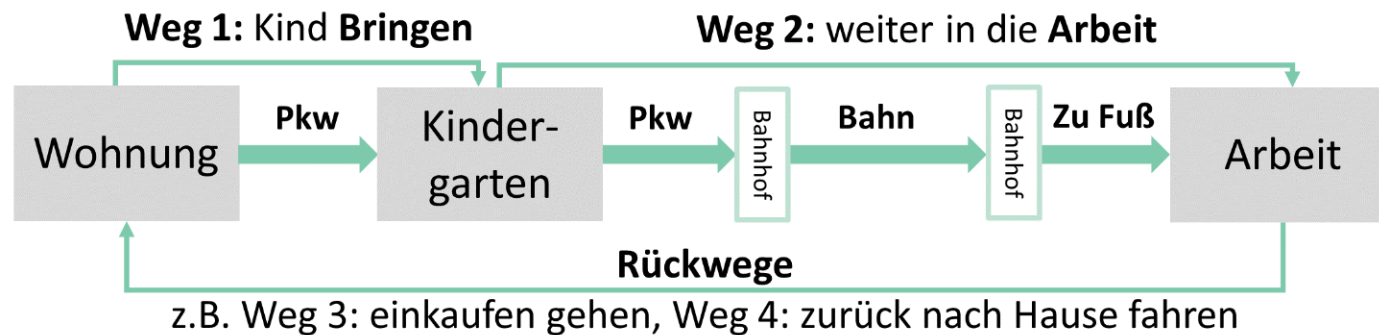
3,3 Wege/mobiler Person
2,9 Wege/Vorarlberger:in



Ø Wegelänge 10,6 km
Gesamtweglänge 35 km



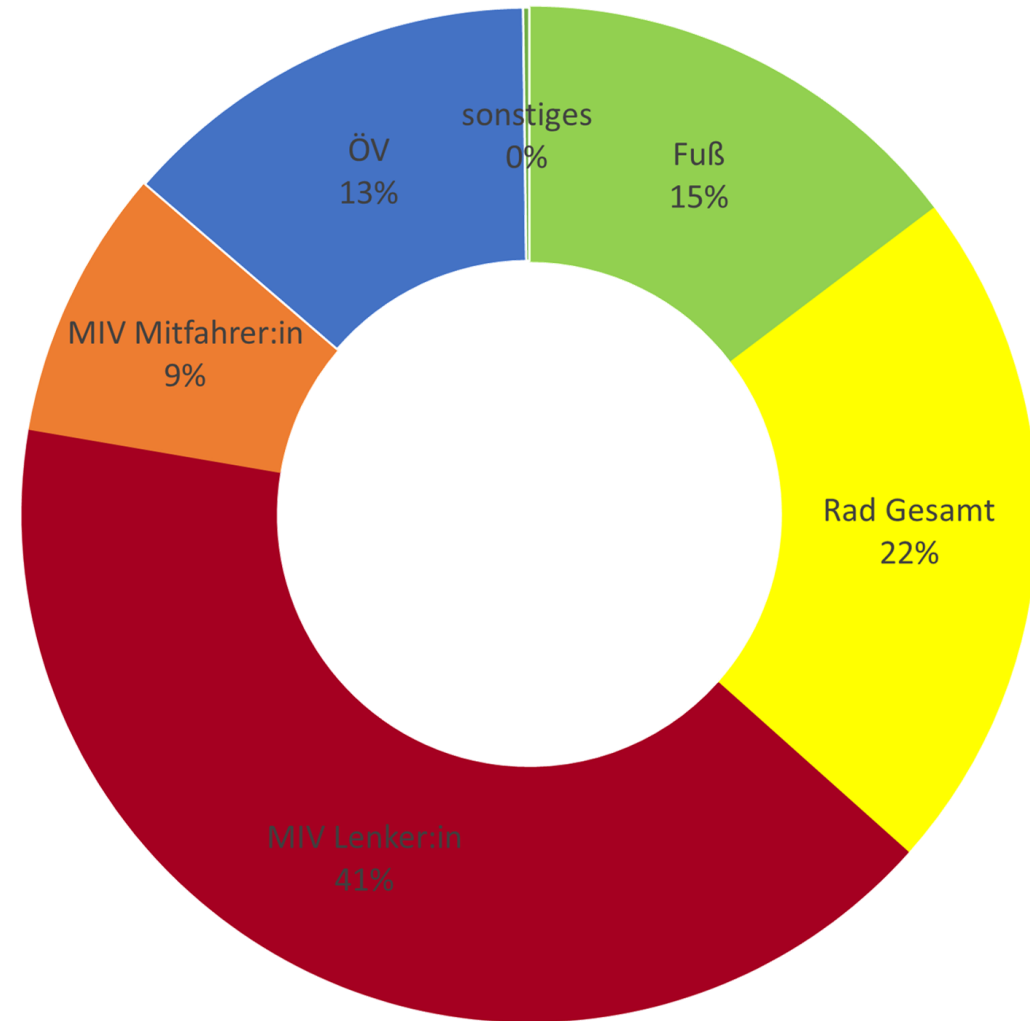
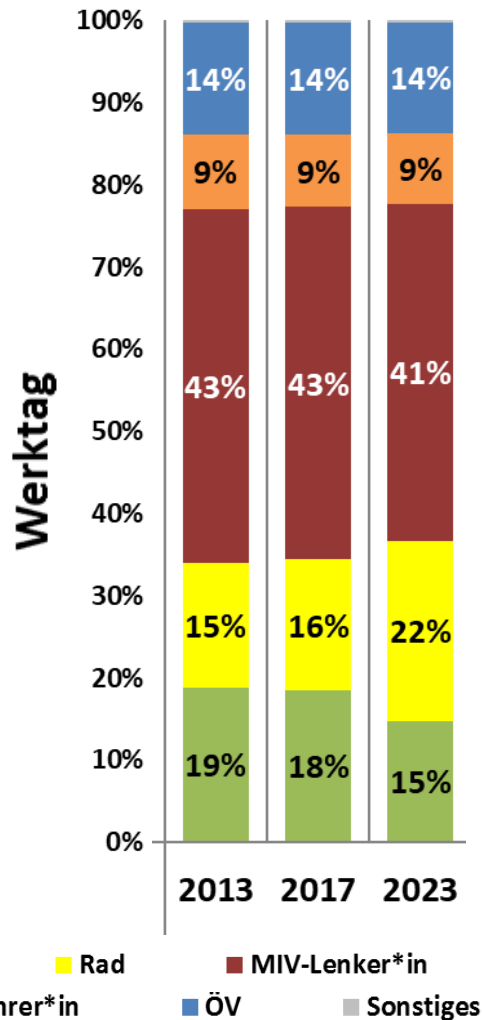
Ø Wegedauer 23 min
Gesamtwegedauer 1h15min



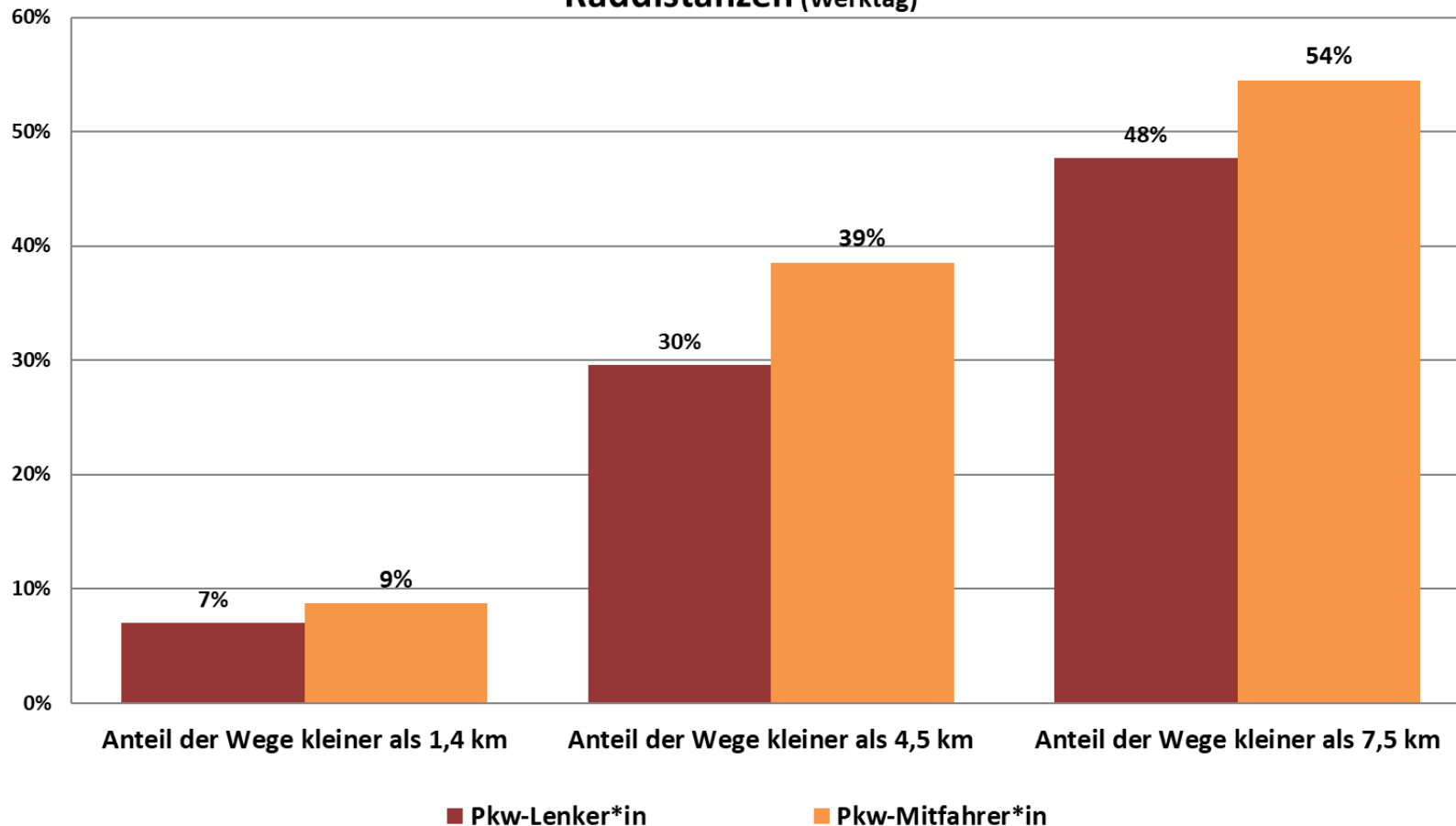
MODAL SPLIT VERGLEICH 2013, 2017 & 2023

Mobilitätserhebung Vorarlberg 2023

Modal-Split



Mobilitätserhebung Vorarlberg 2023
Anteil der Pkw-Wege innerhalb durchschnittlicher Fuß- und Raddistanzen (Werktag)



Ø Fußweg 1,4 km



Ø Radweg 4,5 km



Ø E-Radweg 5,6 km

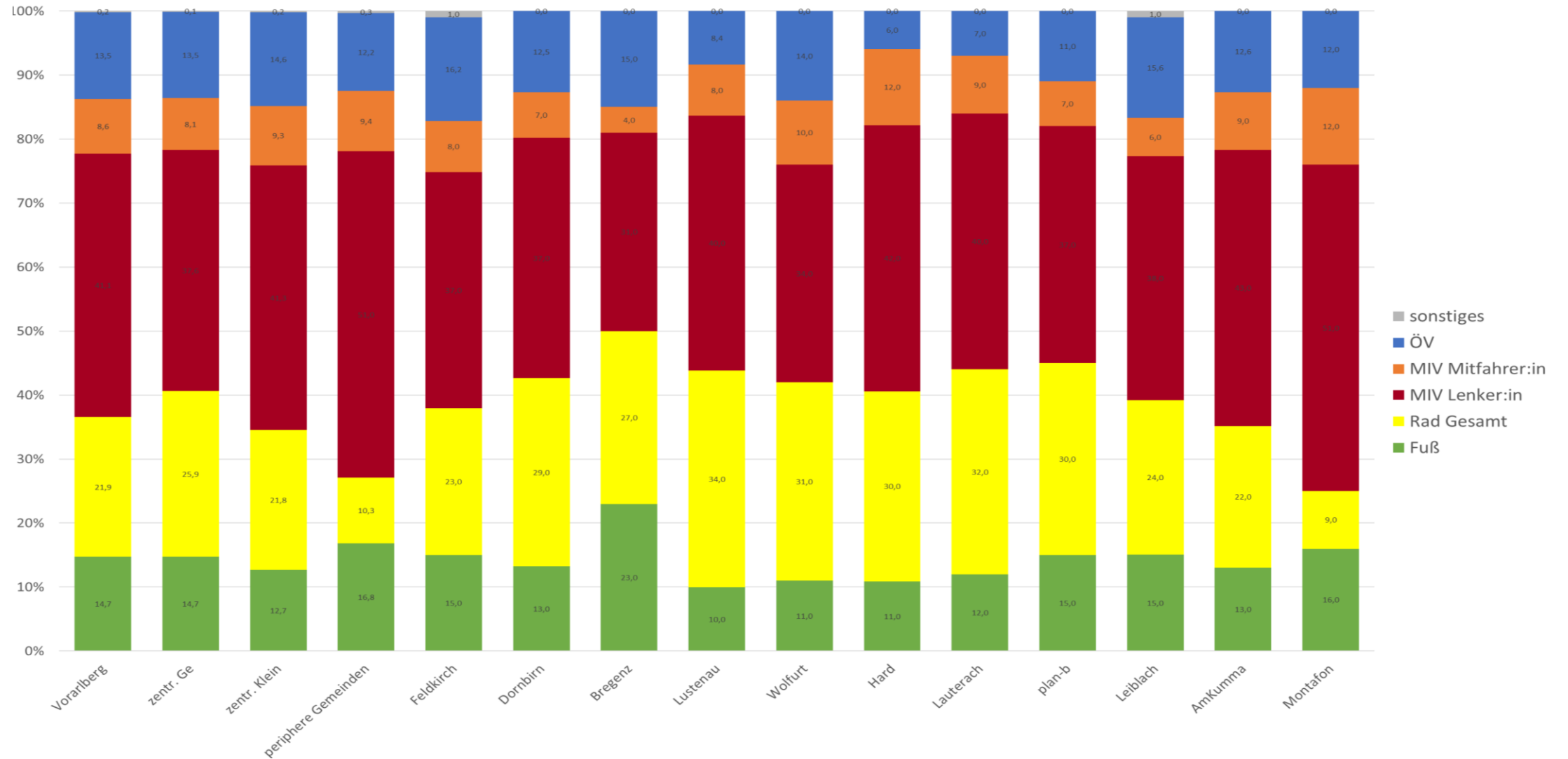


Vorarlberg
unser Land

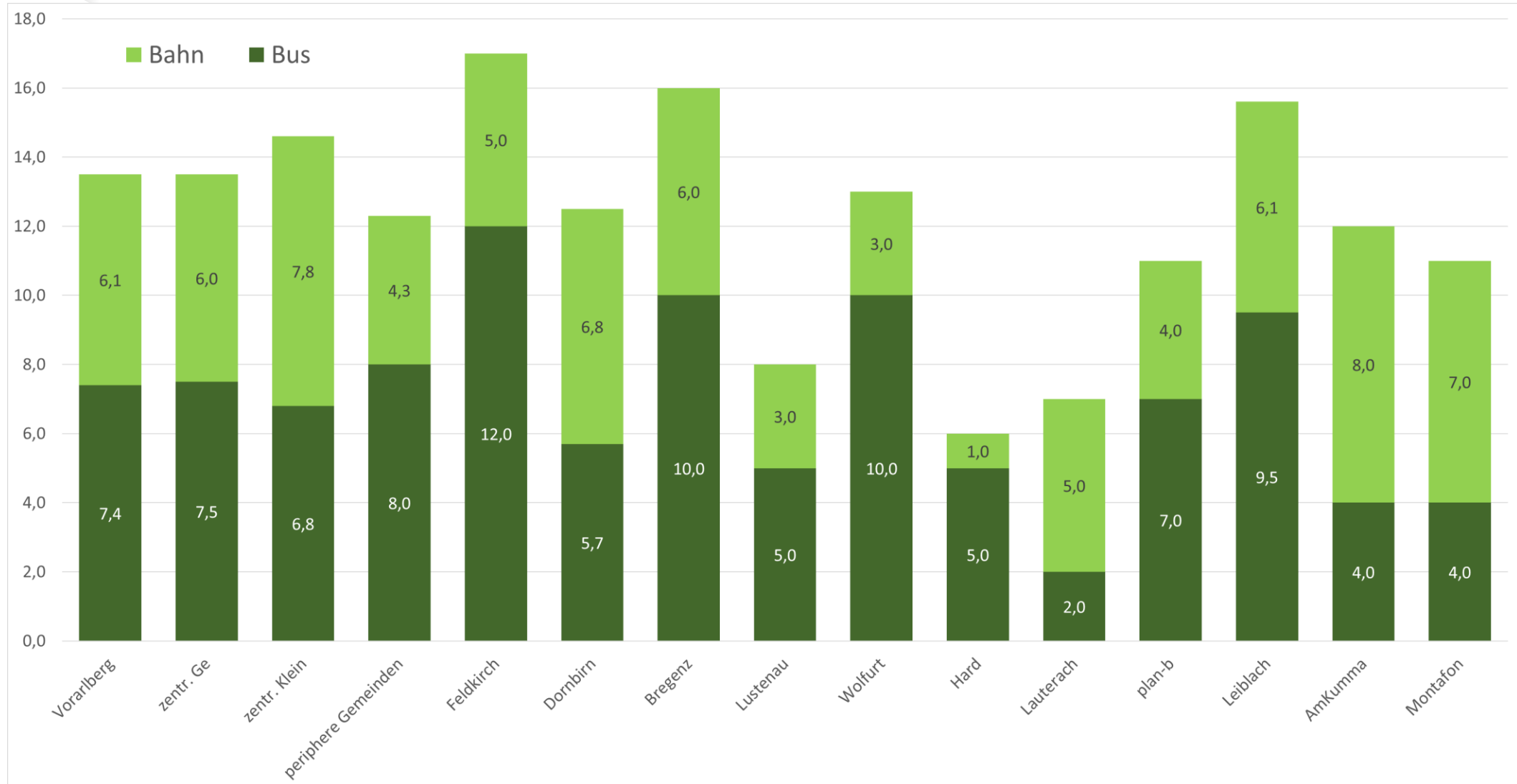
VERGLEICH DER VERDICHTETEN REGIONEN UND GEMEINDEN

Mobilitätsverhalten der Vorarlberger Bevölkerung 2023
je Region

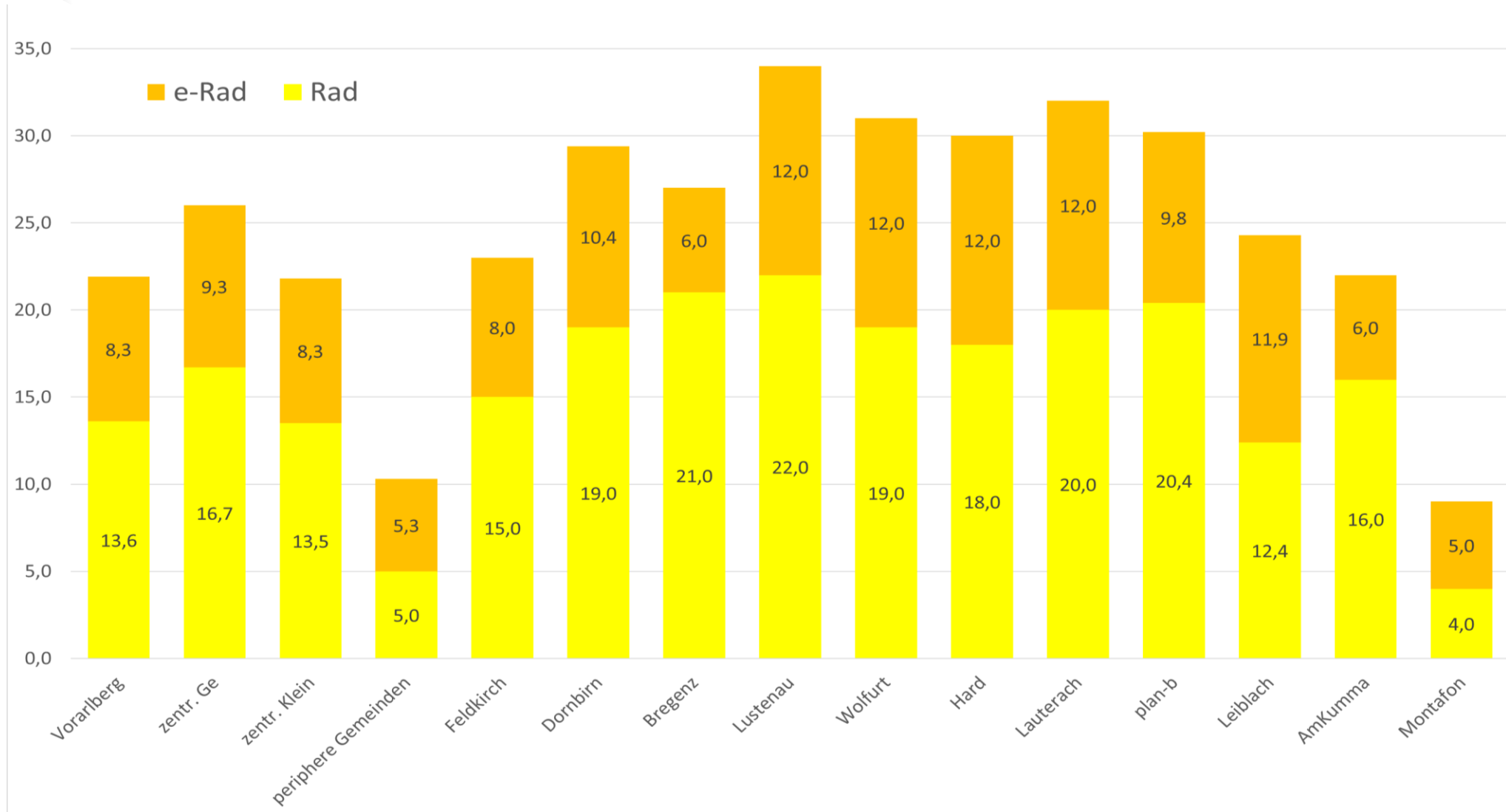
MODAL SPLIT DER STÄDTE UND REGIONEN



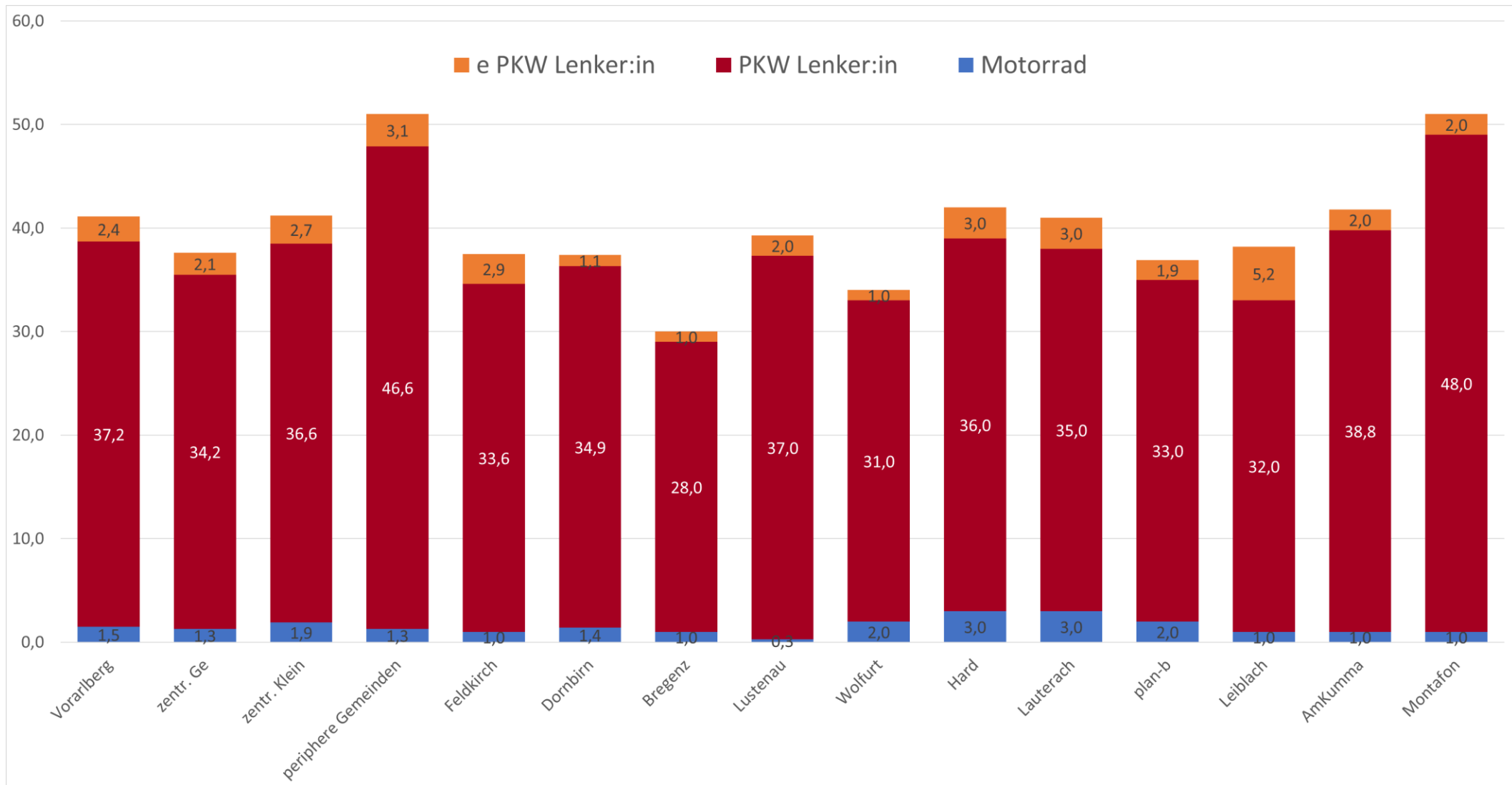
MODAL-SPLIT-ANTEILE BUS UND BAHN IN DEN GEMEINDEN UND REGIONEN



MODAL-SPLIT-ANTEILE RAD&E-BIKE IN DEN GEMEINDEN UND REGIONEN



MODAL-SPLIT-ANTEILE MIV LENKER IN DEN GEMEINDEN UND REGIONEN





Vorarlberg
unser Land

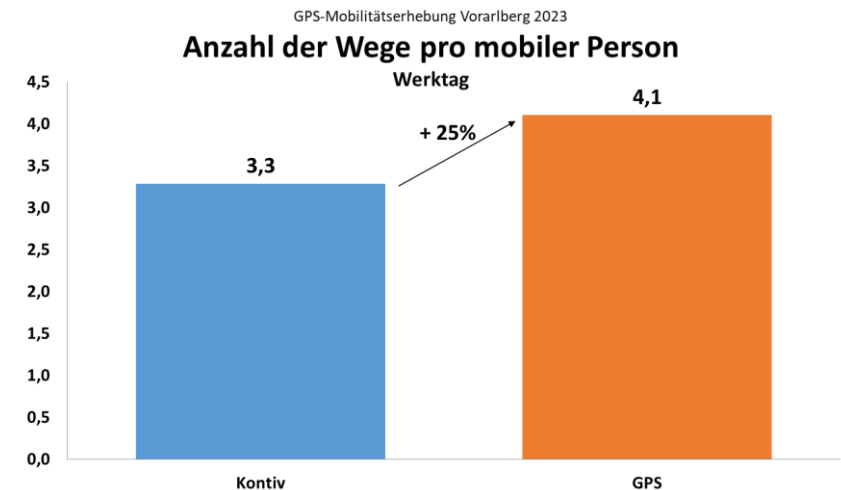
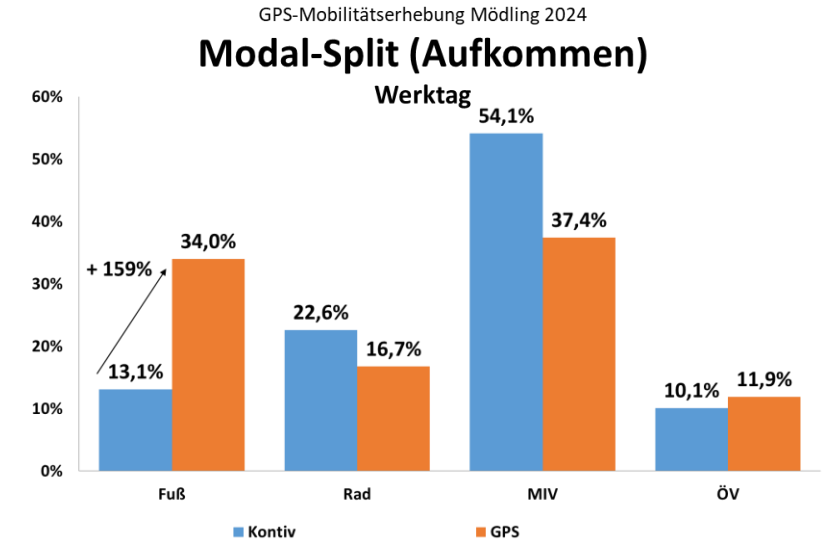
MOBILITÄTSBEFRAGUNG MITTELS GPS-SOFTWARE

Ergebnisse der GPS-Mobilitätsbefragung 2023 in Vorarlberg

GPS ERHEBUNG MOBILITÄTSVERHALTEN

- Befragungsmethodik: Erhebung der Mobilität mittels GPS-App am Mobiltelefon
- Durchführungszeitraum: 04.10.2024 bis 10.12.2024
- Grundgesamtheit (Stand: 2024): 175.185 Haushalte | 319.614 Personen (ab 18 Jahren!)
- Bruttostichprobe: 8.734 Haushalte / Personen
- Anmeldungen zur Teilnahme: 460 Personen
- In APP eingeloggt: 333 Personen
- Wegedaten aufgezeichnet: 236 Personen
- Verwertbarer Netto-Rücklauf: 2,7%

- geringe Beteiligungsrate (geringe Akzeptanz des Trackings; nur Personen ab 18 Jahre!)
- +25% mehr Wege
- Anteil der Wege bis 0,5 km 24% (Kontiv 6%)
- +1 Fußweg Weg je Person und Tag
- Ø Fußweglänge bei GPS bei 0,7 km, bei Kontiv-Erhebung bei 1,6 km
- Fußwege Modal Split von 13% (Kontiv) auf 34% (GPS)
- Gesamtverkehrsleistung entspricht jener der Kontiv
- Höhere Anzahl an Wegen bei gleichbleibender Gesamtverkehrsleistung → Ø Länge eines Einzelweges geringer
- Wegezweckerfassung funktioniert nur bedingt





Vorarlberg
unser Land

Danke!

MOBILITÄT SERHEBUNG VORARLBERG 2023
Gemeindeforum Mobilität, 19.11.2024

DI Patricia Alge | Land Vorarlberg, Abteilung VIa – Verkehrsplanung